
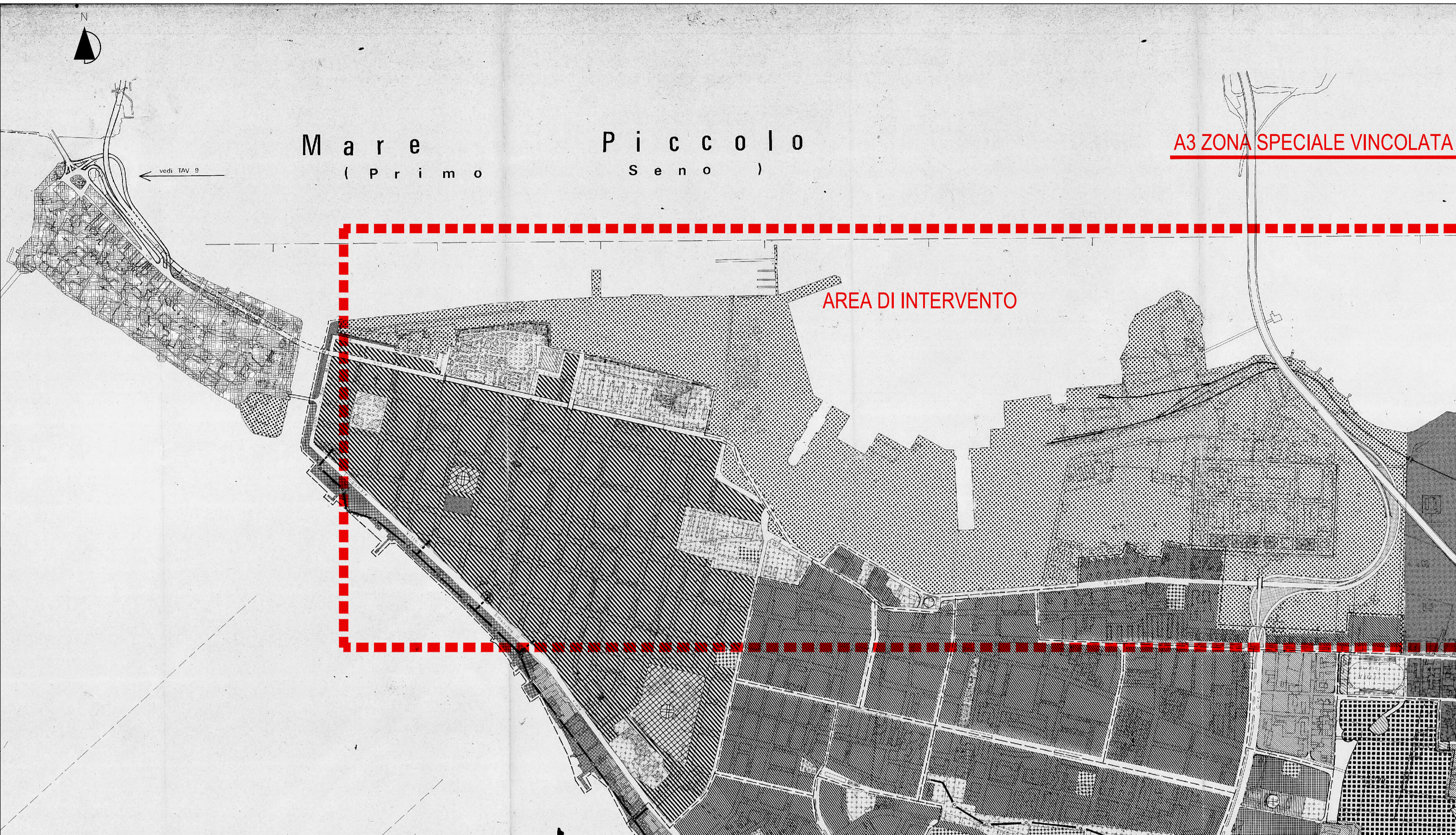




AREA DI INTERVENTO - INQUADRAMENTO TERRITORIALE  
SCALA 1:50000



VISTA AEREA DELL'AREA DI INTERVENTO



L e g e n d a	
1. AREA DI INTERVENTO	
2. AREA DI INTERVENTO	
3. AREA DI INTERVENTO	
4. AREA DI INTERVENTO	
5. AREA DI INTERVENTO	
6. AREA DI INTERVENTO	
7. AREA DI INTERVENTO	
8. AREA DI INTERVENTO	
9. AREA DI INTERVENTO	
10. AREA DI INTERVENTO	
11. AREA DI INTERVENTO	
12. AREA DI INTERVENTO	
13. AREA DI INTERVENTO	
14. AREA DI INTERVENTO	
15. AREA DI INTERVENTO	
16. AREA DI INTERVENTO	
17. AREA DI INTERVENTO	
18. AREA DI INTERVENTO	
19. AREA DI INTERVENTO	
20. AREA DI INTERVENTO	
21. AREA DI INTERVENTO	
22. AREA DI INTERVENTO	
23. AREA DI INTERVENTO	
24. AREA DI INTERVENTO	
25. AREA DI INTERVENTO	
26. AREA DI INTERVENTO	
27. AREA DI INTERVENTO	
28. AREA DI INTERVENTO	
29. AREA DI INTERVENTO	
30. AREA DI INTERVENTO	
31. AREA DI INTERVENTO	
32. AREA DI INTERVENTO	
33. AREA DI INTERVENTO	
34. AREA DI INTERVENTO	
35. AREA DI INTERVENTO	
36. AREA DI INTERVENTO	
37. AREA DI INTERVENTO	
38. AREA DI INTERVENTO	
39. AREA DI INTERVENTO	
40. AREA DI INTERVENTO	
41. AREA DI INTERVENTO	
42. AREA DI INTERVENTO	
43. AREA DI INTERVENTO	
44. AREA DI INTERVENTO	
45. AREA DI INTERVENTO	
46. AREA DI INTERVENTO	
47. AREA DI INTERVENTO	
48. AREA DI INTERVENTO	
49. AREA DI INTERVENTO	
50. AREA DI INTERVENTO	
51. AREA DI INTERVENTO	
52. AREA DI INTERVENTO	
53. AREA DI INTERVENTO	
54. AREA DI INTERVENTO	
55. AREA DI INTERVENTO	
56. AREA DI INTERVENTO	
57. AREA DI INTERVENTO	
58. AREA DI INTERVENTO	
59. AREA DI INTERVENTO	
60. AREA DI INTERVENTO	
61. AREA DI INTERVENTO	
62. AREA DI INTERVENTO	
63. AREA DI INTERVENTO	
64. AREA DI INTERVENTO	
65. AREA DI INTERVENTO	
66. AREA DI INTERVENTO	
67. AREA DI INTERVENTO	
68. AREA DI INTERVENTO	
69. AREA DI INTERVENTO	
70. AREA DI INTERVENTO	
71. AREA DI INTERVENTO	
72. AREA DI INTERVENTO	
73. AREA DI INTERVENTO	
74. AREA DI INTERVENTO	
75. AREA DI INTERVENTO	
76. AREA DI INTERVENTO	
77. AREA DI INTERVENTO	
78. AREA DI INTERVENTO	
79. AREA DI INTERVENTO	
80. AREA DI INTERVENTO	
81. AREA DI INTERVENTO	
82. AREA DI INTERVENTO	
83. AREA DI INTERVENTO	
84. AREA DI INTERVENTO	
85. AREA DI INTERVENTO	
86. AREA DI INTERVENTO	
87. AREA DI INTERVENTO	
88. AREA DI INTERVENTO	
89. AREA DI INTERVENTO	
90. AREA DI INTERVENTO	
91. AREA DI INTERVENTO	
92. AREA DI INTERVENTO	
93. AREA DI INTERVENTO	
94. AREA DI INTERVENTO	
95. AREA DI INTERVENTO	
96. AREA DI INTERVENTO	
97. AREA DI INTERVENTO	
98. AREA DI INTERVENTO	
99. AREA DI INTERVENTO	
100. AREA DI INTERVENTO	

PRG  
SCALA 1:10000




INDIVIDUAZIONE AREA DI INTERVENTO  
SCALA 1:4000



MINISTERO DELLA DIFESA  
DIREZIONE GENERALE DEI LAVORI E DEL DEMANIO  
1° REPARTO - 3ª DIVISIONE

TARANTO  
PROGETTO DI RECUPERO E VALORIZZAZIONE  
TURISTICO-CULTURALE  
DELL'ARSENALE MILITARE DI TARANTO



FASE: PROGETTO DI FATTIBILITÀ  
TECNICA ED ECONOMICA  
SERIE: ARCHITETTONICO

DESCRIZIONE: INQUADRAMENTO TERRITORIALE ARSENALE MARINA MILITARE DI TARANTO

COD. PROGETTO: IDENTIFICATIVO TAVOLA: NOME FILE: SCALA:  
ARCH 01 01\_INQUADRAMENTO.DWG 1:4000 1:10000 1:50000 - A1

PROGETTISTI DELL'A.D.:  
T.V. (INFR) Italia Ing. BALDINI  
S.T.V. (INFR) Paola Arch. RISI

IL RESPONSABILE DEL PROCEDIMENTO:  
C.V. (INFR) Marcello Ing. TOMASSI

REVISIONE	DATA	DESCRIZIONE	ESEGUITO	CONTROLLATO	APPROVATO
0	22/07/2020	EMISSIONE			
1	15/03/2021	REVISIONE			
2					